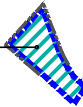



01
3/2020




LEGENDA ZaD č. 3/2020:


ADMINISTRATÍVNE HRANICE

stav návrh výhľad
 hranica zastavaného územia

HLAVNÉ FUNKČNÉ VYUŽITIE - URBANIZOVANÉ ÚZEMIE
(územie existujúcej zástavby - stabilizované
a územie s predpokladom lokalizácie zástavby - nové rozvojové plochy)

 zmiešané územie výrobné a obč. vybavenosti
(malé rodinné vinárstvo)

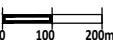
ROZVOJOVÉ ZÁMERY OBCE

 nové rozvojové plochy

POZN. Výkres je spracovaný priesvitkou na výrez výkresu č. 02a platného ÚPN.

 **ÚZEMNÝ PLÁN OBCE KRÁĽOVÁ PRI SENCÍ**
v znení neskorších zmien a doplnkov
ZMENY A DOPLNKY č. 3/2020 ČISTOPIS

02a. KOMPLEXNÝ URBANISTICKÝ NÁVRH

 0 100 200m **02a**

obstarávateľ
Obec Kráľová pri Senci

spracovateľ
ÚPn s.r.o.

1 : 10 000
2021